

FICHA DE INVENTARIO Y VALORACIÓN DE BIENES CULTURALES INMUEBLES
1. DENOMINACIÓN

1.1. Nombre del Bien	KR 5 12 C 54	1.2. Otros nombres	N.A.
1.3. Pertenece a valoración colectiva	No	1.4. Nombre	N.A.

2. CLASIFICACIÓN TIPOLOGICA

2.1. Grupo Patrimonial	Material	2.2. Subgrupo Patrimonial	Inmueble
2.3. Grupo	Arquitectónico	2.4. Subgrupo	Arquitectura habitacional
2.5. Categoría	Vivienda urbana	2.6. Subcategoría	Vivienda unifamiliar

3. LOCALIZACIÓN

3.1. Departamento	Bogotá	3.2. Municipio	Bogotá D.C.
3.3. Nomenclatura	KR 5 12 C 54	3.4. Nomenclatura antigua	N.A.
3.5. Barrio	La Catedral	3.6. Código Barrio	003110
3.7. Dentro de sector urbano histórico	Si	3.8. Nombre sector urbano	Sector Urbano Antiguo
3.9. No. de manzana	024	3.10. No. de predio	010
3.11. CHIP	AAA0032NWXR	3.12. Localidad	Candelaria
3.13. Dentro de perímetro urbano	Si	3.14. UPZ	94
3.15. Nombre UPZ	Candelaria		

4. CARACTERÍSTICAS FÍSICAS DEL INMUEBLE

4.1. Características del predio		Área del predio (m2)	81,0
Frente (ml)	6,5	Área ocupada (m2)	77,8
Fondo (ml)	12,5	Área libre (m2)	3,3
4.2. Características edificación			
	1	2	3
Número de pisos		X	
Uso por piso	Dotacional	Dotacional	N.A.

5. INFORMACIÓN CATASTRAL

5.1. Cédula catastral	14 4 4	5.2. Matrícula inmobiliaria	050C01002861
5.3. Clase de predio	No PH	5.4. Destino económico	Dotacional público
5.5. Tipo de propiedad	Particular	5.6. Avaluo Catastral	241987000
5.7. Valor referencia terreno m2	\$ 1.500.000		

6. NORMATIVIDAD VIGENTE

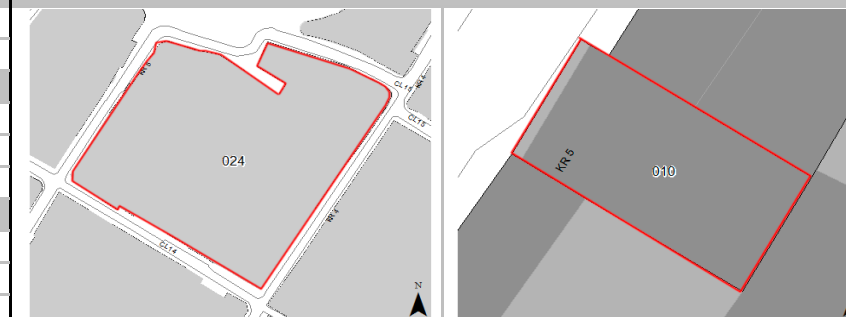
6.1. POT-PBOT-EOT	POT	6.2. Enlace documento	http://www.alcaldiabogota.gov.co/sisjur/normas/Norma1.jsp?i=3769
6.3. Reglamentación	Decretos 469 de 2003 y 492 de 2007		
6.4. Declaratoria BIC (sí/no)	Si	6.5. Ambito declaratoria	Distrital
6.6. Acto admin que declara	Decreto 678 de 1994	6.7. Nivel de Intervención	N2-T2-G2
6.8. Aplicable a	N.A.		

7. OBSERVACIONES

Espacio de uso multiple alcaldía local

USO EXCLUSIVO DEL MINISTERIO DE CULTURA

Código Nacional	INMUEBLE No	MZ	024
	Hoja 1	PR	010

8. LOCALIZACIÓN

9. FOTOGRAFÍA DEL INMUEBLE


Fuente: Equipo Fotografía PEMP Patrimonio Inmueble


10. FOTOGRAFÍA DEL CONTEXTO


Fuente: Equipo Fotografía PEMP Patrimonio Inmueble

11. FOTOGRAFÍA ANTIGUA

NO DOCUMENTADO

Fuente: No documentado

	Diligenció:	PEMP Patrimonio Inmueble	Código de identificación	Hoja 1
	Fecha:	2016-2017		
	Revisó:	PEMP Patrimonio Inmueble	003110024010	de 5
	Fecha:	2018		

**FICHA DE INVENTARIO Y VALORACIÓN DE BIENES
CULTURALES INMUEBLES**
USO EXCLUSIVO DEL MINISTERIO DE CULTURA

INMUEBLE No MZ 024

Código Nacional

Hoja 2

PR 010

12. ORIGEN

12.1. Fecha	No documentado	12.2. Siglo	XX
12.3. Momento histórico	Comienzos	12.4. Periodo histórico	Republicano
12.5. Diseñador (es)	No documentado	12.6. Constructor (es)	No documentado
12.7. Fundador (es)	No documentado	12.8. Filiación	No documentado
12.9. Influencia	No documentado	12.10. Uso original	Residencial

13. OCUPACIÓN ACTUAL

	Propiedad	Admin	Arriendo	Comodato	Tenencia	Posesión
Ocupación actual						
Observaciones	Ocupación no documentada					
	PROPIETARIO			OCUPANTE		
13.1. Nombre/ Razón social	Fondo de Desarrollo Local de la Candelaria			No documentado		
13.2. Tipo de documento	NIT			No documentado		
13.3. Número documento	899999061			No documentado		
13.4. Dirección	No documentado			No documentado		
13.5. Departamento	No documentado			No documentado		
13.6. Municipio	No documentado			No documentado		
13.7. Teléfono	No documentado			No documentado		
13.8. Correo electrónico	No documentado			No documentado		

16. FOTOGRAFÍAS INTERIORES


Fuente: Equipo Levantamientos PEMP Patrimonio Inmueble

14. DESCRIPCIÓN


Inmueble de 2 pisos, paramentado en un predio medianero con forma rectangular, cuyas dimensiones son: frente de 6.50 m y fondo de 12.50 m, logrando una proporción de 1 a 1.9 veces aproximadamente, con frente sobre la carrera 5. La ocupación del predio es total a través de un volumen. Se accede a la edificación a través de un vano lateral que entrega a un hall, seguido se ubica una escalera de un tramo que conduce al segundo piso. El primer piso cuenta además con 3 oficinas y un espacio de archivo. La fachada consta de 1 cuerpo con zócalo en pañete rustico, vanos de acento vertical, cornisa de entrepiso y remate de cornisa bajo un alero de cajón. El 1º piso consta de 1 vano de acceso principal y 1 vano de ventana. El 2º piso cuenta con 2 vanos de puerta ventana con tribuna, tanto el vano de ventana como los de tribuna son de forma superior de arco rebajado y cuentan con un marco y alfajía. Internamente los muros cuentan con revestimiento de pañete y pintura, su carpintería y escaleras son de madera, y los pisos son en baldosa cerámica.

17. RESEÑA HISTÓRICA

Inmueble construido a principios del siglo XX en el periodo republicano. Destinado para uso residencial, actualmente su uso es dotacional público específicamente oficinas de la sede de la Alcaldía Local de la Candelaria. Su propietario actual es el Fondo de desarrollo Local de La Candelaria. No se conocen datos del diseñador o constructor. Según aerofotografías históricas, de 1936, 1953 y 1976, en el predio se conserva la construcción original, esta sin embargo, contaba con un patio posterior que hoy se encuentra cubierto y es usado como oficinas, hoy también cuenta con un vano que permite el acceso al inmueble del predio colindante al lado sur, con el cual comparte su uso. No presenta solicitudes de intervención y no hay antecedentes de archivo.

15. OBSERVACIONES

Los períodos corresponden a la clasificación propuesta por el Manual de inventario Inmueble expedido por el Ministerio de cultura. Las épocas y siglos identificados en las fichas son aproximados, clasificados de acuerdo con sus características del lenguaje arquitectónico, estructura y materiales correspondientes. No obedecen a un estudio exhaustivo de cada inmueble, su precisión será realizada por el estudio histórico que se exija en la presentación de requisitos para su intervención.

 PEMP Instituto Distrital de Patrimonio Cultural	Diligenció:	PEMP Patrimonio Inmueble	Código de identificación	Hoja 2
	Fecha:	2018		
	Revisó:	PEMP Patrimonio Inmueble	003110024010	de 5
	Fecha:	2018		

18. PLANIMETRÍA (PLANTA ARQUITECTÓNICA)


Planta primer piso

FUENTE:

Equipo Levantamientos PEMP Patrimonio Inmueble. Restituido con información suministrada en la visita de campo.



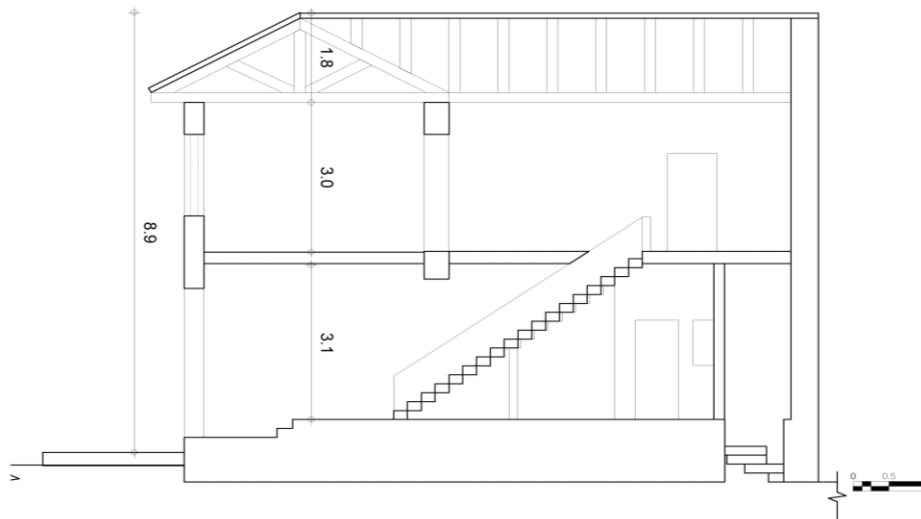
Diligenció:	PEMP Patrimonio Inmueble
Fecha:	2016-2017
Revisó:	PEMP Patrimonio Inmueble
Fecha:	2018

Código de identificación

Hoja 3

003110024010

de 5

19. PLANIMETRÍA (FACHADA, CORTE)


Corte longitudinal



Fachada Occidente

Fuente: Equipo Levantamientos PEMP Patrimonio Inmueble. Restituido con información suministrada en la visita de campo.

Fuente: Equipo Fotografía PEMP Patrimonio Inmueble

20. VALORACIÓN


Valor histórico: El inmueble fue construido a principios del siglo XX en el periodo republicano, representa las características constructivas y el repertorio ornamental empleado en esta época. A pesar de los cambios de los materiales en su interior y las intervenciones para su mantenimiento, es de fácil lectura su tipología original y lenguaje arquitectónico. Es una construcción que permanece ante las dinámicas y transformaciones del sector y mantiene la limitación del paramento original de la manzana, siendo esta una de las primeras manzanas consolidadas desde la fundación de la ciudad.

Valor estético: De acuerdo con lo descrito y su valoración histórica, el inmueble puede leerse de forma integral a pesar de sus modificaciones e intervenciones, es representativo del periodo republicano de principios del siglo XX y de la consolidación urbana de la época con remanentes del trazado tradicional. Su fachada es similar a otras de la época que se localizan en el sector, con estas forma la imagen histórica de la ciudad de comienzos de siglo XX.

Valor simbólico: Valor simbólico: no se conocen datos o valoraciones previas que soporten su valor simbólico.

21. SIGNIFICACIÓN CULTURAL

Barrio que emergió desde el periodo colonial, en él se congregaron los edificios gubernamentales y religiosos más importantes de la ciudad. Además de todos los almacenes y de las muchas viviendas de la aristocracia, de los cuales se conservan varios testimonios. La Plaza de Bolívar, hoy parte de su límite oriental, es por excelencia el lugar que rememora los actos civiles de mayor trascendencia para los ciudadanos, como lo fueron el grito de independencia y los hechos del 9 de abril. Mejía, Germán (2000). Los años del cambio. Historia urbana de Bogotá. 1820-1910. Bogotá. CEJA.

 PEMP Instituto Distrital de Patrimonio Cultural	Diligenció:	PEMP Patrimonio Inmueble	Código de identificación	Hoja 4
	Fecha:	2016-2017		
	Revisó:	PEMP Patrimonio Inmueble	003110024010	de 5
	Fecha:	2018		

22. NIVEL DE INTERVENCIÓN

18,1 NORTE

CALLE 12D



18,2 ORIENTE

CARRERA 4



18,3 SUR

CALLE 12C




18,4 OCCIDENTE

CARRERA 5


23. OBSERVACIONES:

N.A.

	Diligenció:	PEMP Patrimonio Inmueble	Código de identificación	Hoja 5
	Fecha:	2016-2017		
	Revisó:	PEMP Patrimonio Inmueble	003110024010	de 5
	Fecha:	2017		